«СОГЛАСОВАНО»
Начальник департамента
образования администрации
Города Томска
О.В. Васильева

«19» 08 2019г. _____
дата подпись

«УТВЕРЖДАЮ»
Директор МАОУ
«Томский Хобби-центр»
_____ Л.В. Дубровина
«19» 08 2019г.

«СОГЛАСОВАНО»
ВРИО Начальника ЦДТНПБ
УМВД России по Томской области
А.А. Боярчук

«19» 08 2019 г. _____ _____
дата подпись ФИО

ПАСПОРТ

дорожной безопасности образовательного учреждения

Муниципального автономного образовательного учреждения дополнительного образования центра творческого развития и гуманитарного образования «Томский Хобби-центр»

2019 год

Общие сведения

Муниципальное автономное образовательное учреждение дополнительного образования детей центр творческого развития и гуманитарного образования «Томский Хобби-центр»

Юридический адрес: *634021, г. Томск, ул.Елизаровых,70а*

Фактический адрес: *634021, г. Томск, ул.Елизаровых,70а*

Руководители образовательного учреждения:

Директор *Дубровина Людмила Викторовна (3822) 24-44-11*

(фамилия, имя, отчество) (телефон)

Заместитель директора
по общим вопросам *Никифоров Александр Николаевич (3822) 24-43-95*
(фамилия, имя, отчество) (телефон)

Ответственные работники
Департамента образования
Начальник отдела дополнительного
образования *Лапкина Лидия Александровна (3822) 65-17-57*
(должность) (фамилия, имя, отчество) (телефон)

Ответственные от
Госавтоинспекции 1) *инспектор по пропаганде БДД*
(должность)

Кузнецова Анна Владимировна (3822) 79-47-11
(фамилия, имя, отчество) (телефон)

2) *государственный инспектор дорожного надзора*
Айзатулин Ринат Мрадович (3822) 79-47-12
(фамилия, имя, отчество) (телефон)

Ответственные работники
за мероприятия по профилактике
детского травматизма
зам. директора *Никифоров Александр Николаевич (3822) 24-43-95*
(должность) (фамилия, имя, отчество) (телефон)

Руководитель или ответственный
работник дорожно-эксплуатационной
организации, осуществляющей содержание

улично-дорожной сети (УДС)* *Директор УМП «Спецавтохозяйство» г. Томска Жигайлов Евгений Александрович 8(3822) 26-54-98; 26-66-39*

Руководитель или ответственный работник дорожно-эксплуатационной организации, осуществляющей содержание технических средств организации дорожного движения (ТСОДД)* *ИО начальника УДДБиТ администрации г. Томска Руденко Ю.А. 8(3822) 53-46-15*

* Дорожно-эксплуатационные организации, осуществляющие содержание УДС и ТСОДД, несут ответственность в соответствии с законодательством Российской Федерации (Федеральный закон «О безопасности дорожного движения» от 10 декабря 1995 г. № 196-ФЗ, Кодекс Российской Федерации об административных правонарушениях, Гражданский кодекс Российской Федерации).

Количество учащихся 2500

Наличие уголка по БДД есть, холл 1 этажа

(если имеется, указать место расположения)

Наличие класса по БДД нет

(если имеется, указать место расположения)

Наличие автогородка (площадки) по БДД нет

Наличие автобуса в образовательном учреждении

Нет

Владелец автобуса Нет

(образовательное учреждение, муниципальное образование и др.)

Время занятий в образовательном учреждении:

1-ая смена: 08.00 – 20.00 (период)

2-ая смена: _____-_____ – _____-_____ (период)

внеклассные занятия: _____-_____ – _____-____ (период)

_____

Общие сведения

Муниципальное автономное образовательное учреждение дополнительного образования детей центр творческого развития и гуманитарного образования «Томский Хобби-центр»

Юридический адрес: *634021, г. Томск, ул.Елизаровых,70а*

Фактический адрес: *634021, г. Томск, ул.Елизаровых,70а*

Руководители образовательного учреждения:

Директор *Дубровина Людмила Викторовна (3822) 24-44-11*

(фамилия, имя, отчество) (телефон)

Заместитель директора
по общим вопросам *Никифоров Александр Николаевич (3822) 24-43-95*
(фамилия, имя, отчество) (телефон)

Ответственные работники
Департамента образования
ведущий специалист *Беккер Евгения Александровна (3822) 65-17-57*
(должность) (фамилия, имя, отчество) (телефон)

Ответственные от
Госавтоинспекции *государственный инспектор, старший лейтенант полиции*
(должность)

Айзатулин Ринат Мрадович (3822) 79-47-12
(фамилия, имя, отчество) (телефон)

Ответственные работники
за мероприятия по профилактике
детского травматизма
зам. директора *Никифоров Александр Николаевич (3822) 24-43-95*
(должность) (фамилия, имя, отчество) (телефон)

Руководитель или ответственный
работник дорожно-эксплуатационной
организации, осуществляющей содержание
улично-дорожной сети (УДС)* *Директор УМП «Спецавтохозяйство»*
г. Томска Якуба Евгений Иванович 8(3822) 26-54-98; 26-66-39

Руководитель или ответственный работник дорожно-эксплуатационной организации, осуществляющей содержание технических средств организации дорожного движения (ТСОДД)* *ИО начальника УДДБиТ администрации г. Томска*
Руденко Ю.А. 8(3822) 53-46-15

* Дорожно-эксплуатационные организации, осуществляющие содержание УДС и ТСОДД, несут ответственность в соответствии с законодательством Российской Федерации (Федеральный закон «О безопасности дорожного движения» от 10 декабря 1995 г. № 196-ФЗ, Кодекс Российской Федерации об административных правонарушениях, Гражданский кодекс Российской Федерации).

Количество учащихся _____2500_____

Наличие уголка по БДД _____есть, холл 1 этажа_____

(если имеется, указать место расположения)

Наличие класса по БДД _____нет_____

(если имеется, указать место расположения)

Наличие автогородка (площадки) по БДД _____нет_____

Наличие автобуса в образовательном учреждении

Нет

Владелец автобуса Нет

(*образовательное учреждение, муниципальное образование и др.*)

Время занятий в образовательном учреждении:

1-ая смена: _08.00_ – _20.00___ (период)

2-ая смена: _____-_____ – _____-_____ (период)

внеклассные занятия: _____-_____ – _____-____ (период)

Содержание

I. План-схемы образовательного учреждения.

1. Район расположения образовательного учреждения, пути движения транспортных средств и детей (обучающихся, воспитанников).

2. Организация дорожного движения в непосредственной близости от образовательного учреждения с размещением соответствующих технических средств организации дорожного движения, маршруты движения детей и расположение парковочных мест.

3. Маршруты движения организованных групп детей от образовательного учреждения к стадиону, парку или спортивно-оздоровительному комплексу.

4. Пути движения транспортных средств к местам разгрузки/погрузки и рекомендуемые безопасные пути передвижения детей по территории образовательного учреждения.

II. Информация об обеспечении безопасности перевозок детей специальным транспортным средством (автобусом).

5. Безопасное расположение остановки автобуса у образовательного учреждения.

III. Приложения

План-схема пути движения транспортных средств и детей (обучающихся, воспитанников) при проведении дорожных ремонтно-строительных работ вблизи образовательного учреждения

I. План-схемы образовательного учреждения

1. Район расположения образовательного учреждения, пути движения транспортных средств и детей (обучающихся, воспитанников)

План-схемы МАОУ “Томский Хобби-центр”

1. Район расположения, пути движения транспортных средств и детей.

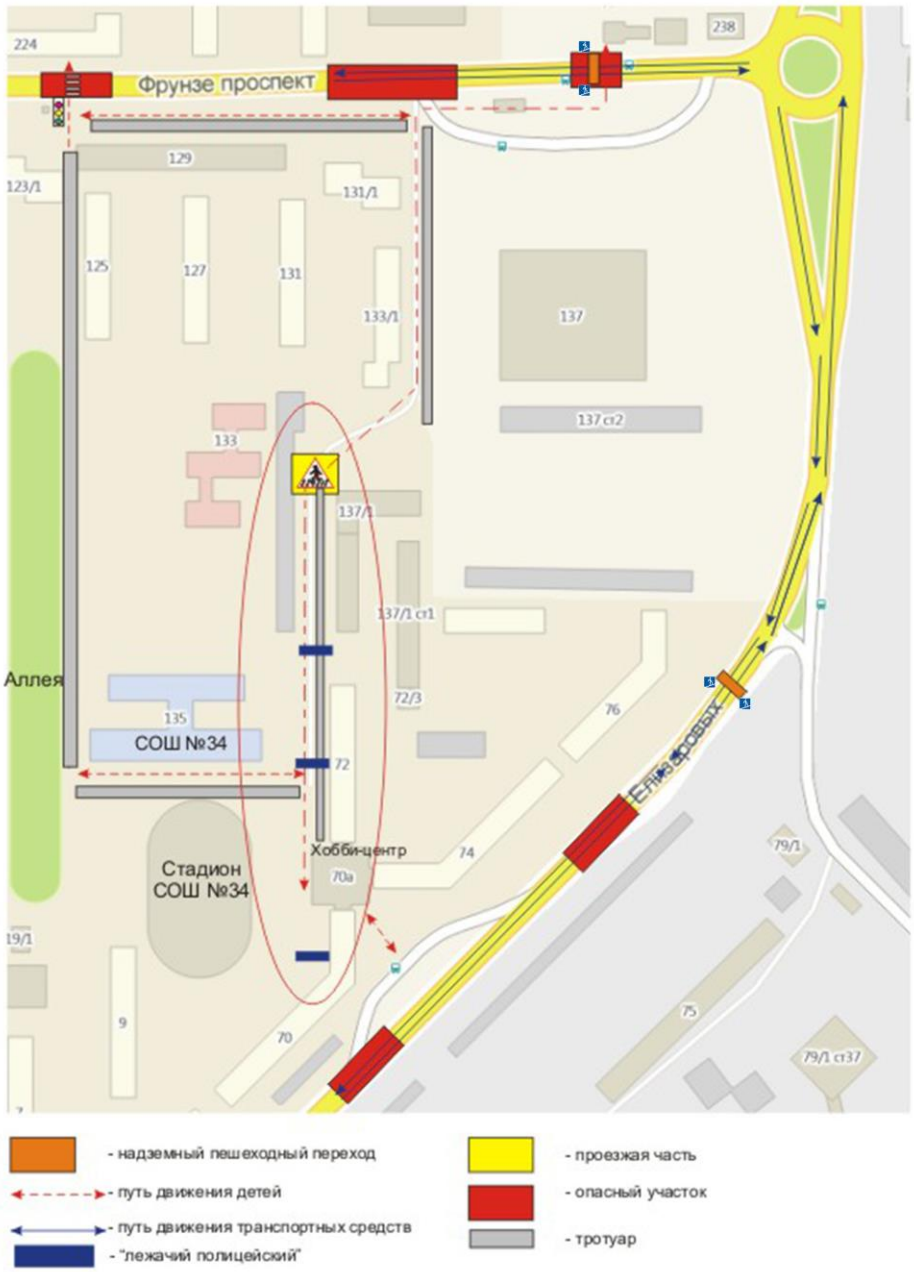

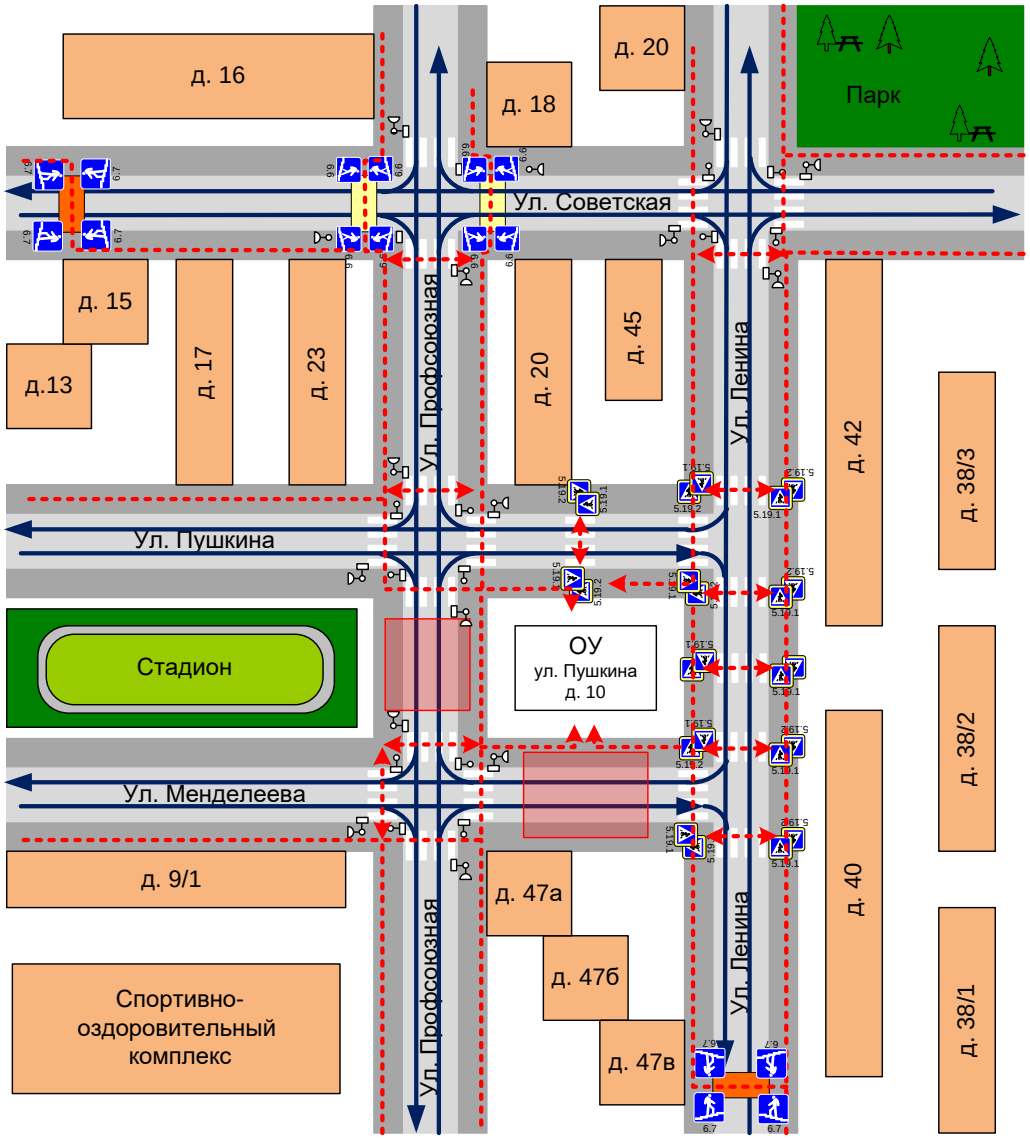

- жилая застройка
- проезжая часть
- тротуар
- подземный пешеходный переход
- надземный пешеходный переход
- движение транспортных средств
- движение детей (учеников) в (из) образовательное учреждение
- опасные участки

Рекомендации к составлению план-схемы района расположения образовательного учреждения

1. Район расположения образовательного учреждения определяется группой жилых домов, зданий и улично-дорожной сетью с учетом остановок общественного транспорта (выходов из станций метро), центром которого является непосредственно образовательное учреждение;

2. Территория, указанная на схеме, включает:

образовательное учреждение;

стадион вне территории образовательного учреждения, на котором могут проводиться занятия по физической культуре *(при наличии*);

парк, в котором могут проводиться занятия с детьми на открытом воздухе *(при наличии*);

спортивно-оздоровительный комплекс *(при наличии*);

жилые дома, в которых проживает большая часть детей (учеников) данного образовательного учреждения;

автомобильные дороги и тротуары.

3. На схеме обозначены:

расположение жилых домов, зданий и сооружений;

сеть автомобильных дорог;

пути движения транспортных средств;

пути движения детей (обучающихся, воспитанников) в/из образовательного учреждения;

опасные участки (места несанкционированных переходов на подходах к образовательному учреждению, места имевших место случаев дорожно-транспортных происшествий с участием детей-пешеходов и детей-велосипедистов);

уличные (наземные – регулируемые / нерегулируемые) и внеуличные (надземные и подземные) пешеходные переходы;

названия улиц и нумерация домов.

Схема необходима для общего представления о районе расположения образовательного учреждения. На схеме обозначены наиболее частые пути движения обучающихся от дома (от отдаленных остановок маршрутных транспортных средств) к образовательному учреждению и обратно.

При исследовании маршрутов движения детей необходимо уделить особое внимание опасным зонам, где дети (обучающиеся, воспитанники) пересекают проезжие части дорог не по пешеходному переходу.

2. Схема организации дорожного движения в непосредственной близости от образовательного учреждения с размещением соответствующих технических средств организации дорожного движения, маршрутов движения детей и расположения парковочных мест

2. Схема организации дорожного движения.

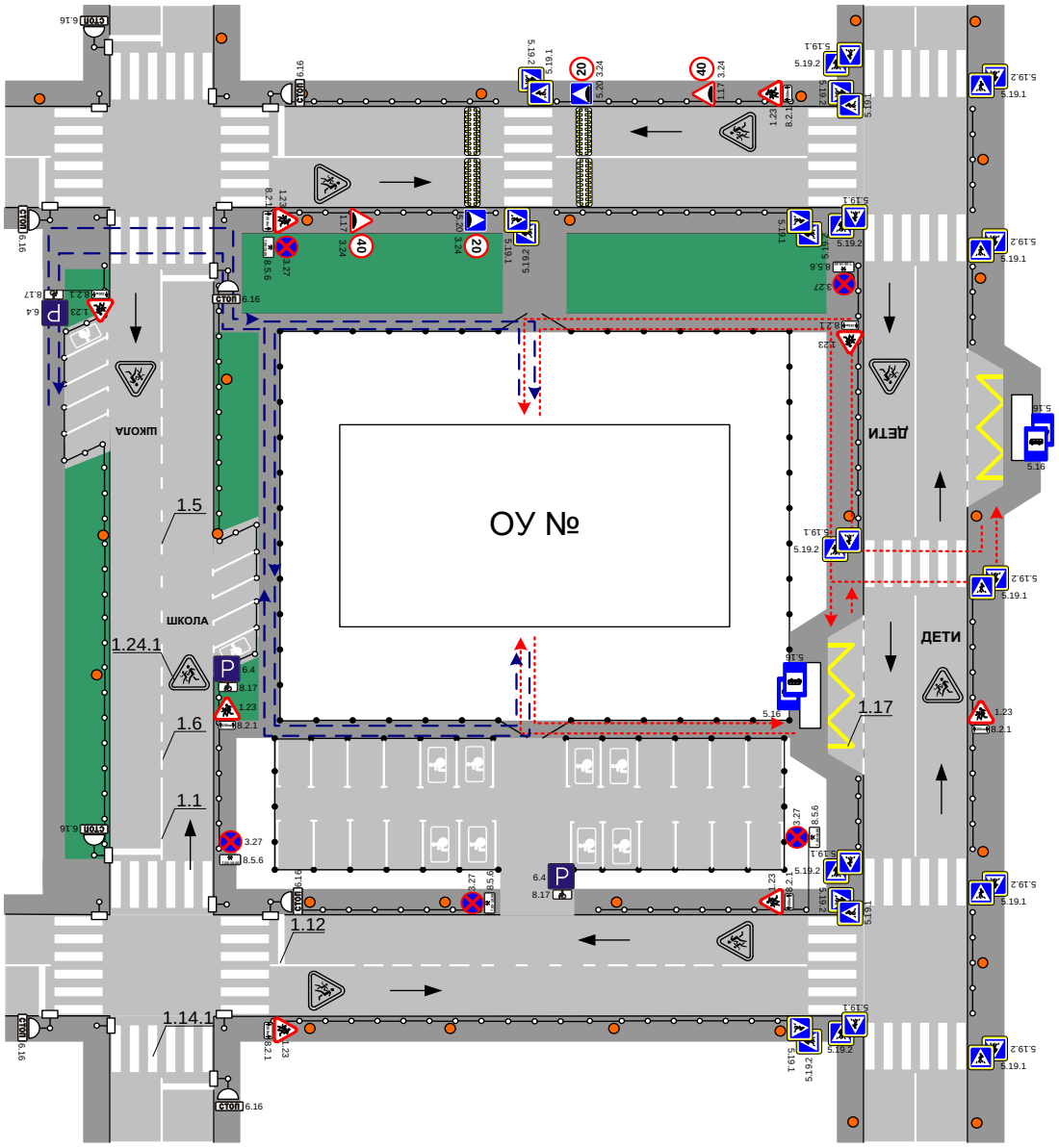

- пешеходное ограждение
- ограждение образовательного учреждения и стоянки транспортных средств
- искусственная неровность
- искусственное освещение
- направление движения транспортного потока
- направление движения детей от остановок маршрутных транспортных средств
- направление движения детей от остановок частных транспортных средств

(допускается схему дополнять фотоматериалами)

Рекомендации к составлению схемы организации дорожного движения в непосредственной близости от образовательного учреждения

1. Схема организации дорожного движения ограничена автомобильными дорогами, находящимися в непосредственной близости от образовательного учреждения.

2. На схеме обозначаются:

здание образовательного учреждения с указанием территории, принадлежащей непосредственно образовательному учреждению (при наличии указать ограждение территории);

автомобильные дороги и тротуары;

уличные (наземные – регулируемые / нерегулируемые) и внеуличные (надземные и подземные) пешеходные переходы на подходах к образовательному учреждению;

дислокация существующих дорожных знаков и дорожной разметки;

другие технические средства организации дорожного движения;

направление движения транспортных средств по проезжей части;

направление безопасного маршрута движения детей (обучающихся, воспитанников).

3. На схеме указано расположение остановок маршрутных транспортных средств и безопасные маршруты движения детей (обучающихся, воспитанников) от остановочного пункта к образовательного учреждения и обратно;

4. При наличии стоянки (парковочных мест) около образовательного учреждения, указывается место расположение и безопасные маршруты движения детей от парковочных мест к образовательному учреждению и обратно.

К схеме (в случае необходимости) должен быть приложен план мероприятий по приведению существующей организации дорожного движения к организации дорожного движения, соответствующей нормативным техническим документам, действующим в области дорожного движения, по окончании реализации которого готовится новая схема.

3. Маршруты движения организованных групп детей от образовательного учреждения к стадиону, парку или спортивно-оздоровительному комплексу

3.Маршрут движения организованных групп детей к стадиону, аллее, спортивной площадке.

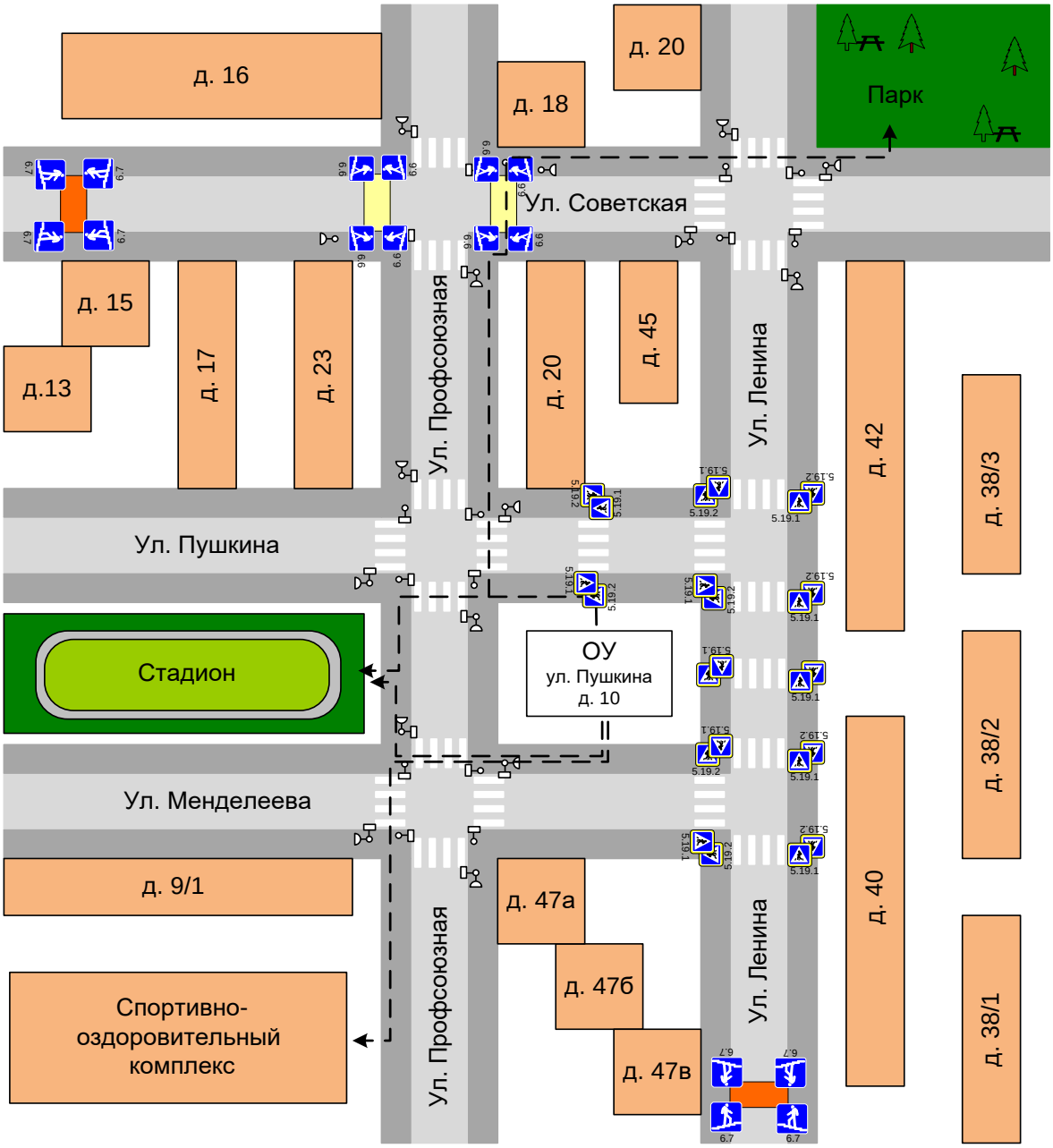

- жилая застройка

- проезжая часть

- тротуар

- подземный пешеходный переход

- надземный пешеходный переход

- направление безопасного движения группы детей к стадиону, парку или в спортивно-оздоровительный комплекс

Рекомендации к составлению схемы маршрутов движения организованных групп детей от образовательного учреждения к стадиону, парку или спортивно-оздоровительному комплексу

На схеме района расположения образовательного учреждения указываются безопасные маршруты движения детей от образовательного учреждения к стадиону, парку или спортивно-оздоровительному комплексу и обратно.

Эти схемы должны использоваться преподавательским составом при организации движения групп детей к местам проведения занятий вне территории образовательного учреждения.

4. Пути движения транспортных средств к местам разгрузки/погрузки и рекомендуемые безопасные пути передвижения детей по территории образовательного учреждения

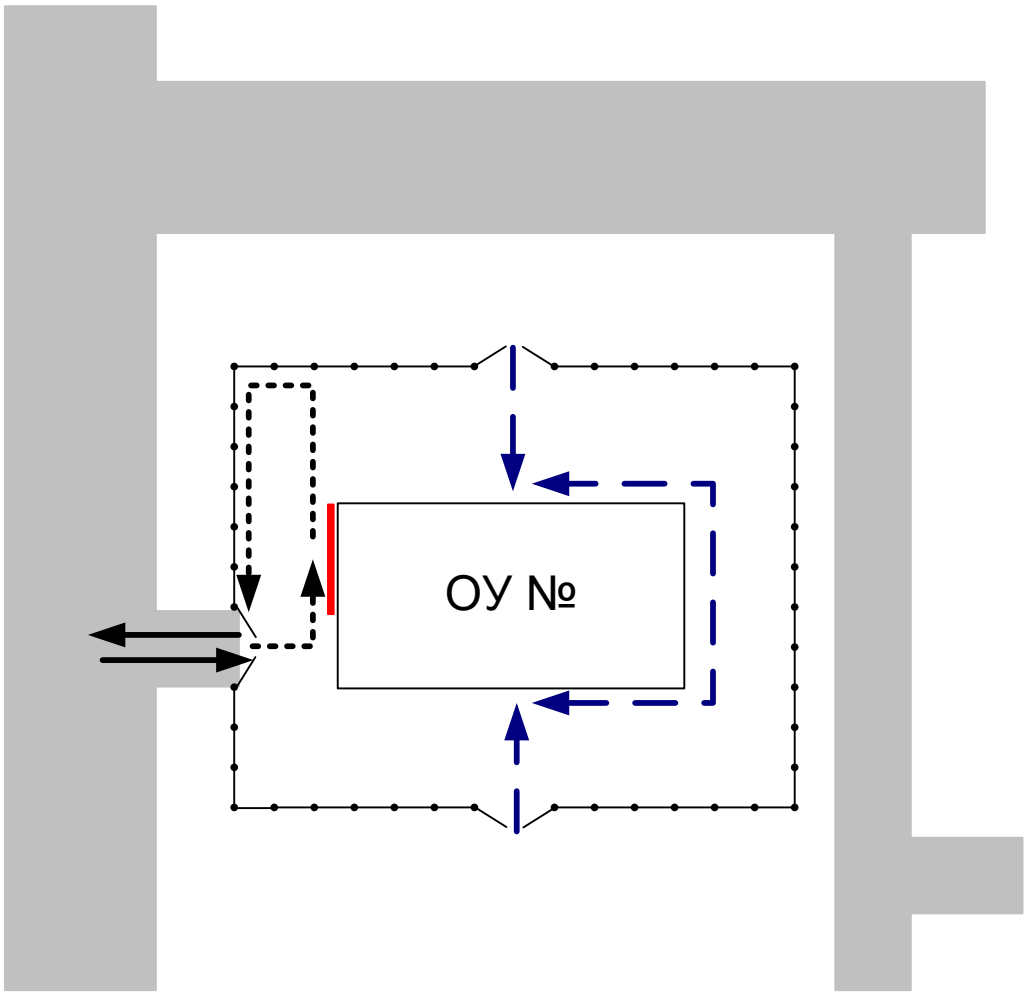

- въезд/выезд грузовых транспортных средств

- движение грузовых транспортных средств по территории образовательного учреждения

- движение детей и подростков на территории образовательного учреждения

- место разгрузки/погрузки

Рекомендации к составлению схемы пути движения транспортных средств к местам разгрузки/погрузки и рекомендуемые безопасные пути передвижения детей по территории образовательного учреждения

На схеме указывается примерная траектория движения транспортных средств на территории образовательного учреждения, в том числе места погрузки/разгрузки, а также безопасный маршрут движения детей во время погрузочно-разгрузочных работ.

В целях обеспечения безопасного движения детей по территории образовательного учреждения необходимо исключить пересечения путей движения детей и путей движения транспортных средств.

II. Информация об обеспечении безопасности перевозок детей специальным транспортным средством (автобусом).

(при наличии автобуса(ов))

1. Общие сведения

Марка _____

Модель _____

Государственный регистрационный знак _____

Год выпуска _____ Количество мест в автобусе _____

Соответствие конструкции требованиям, предъявляемым к школьным автобусам _____

_____

1. Сведения о водителе(ях) автобуса(сов)

Фамилия, имя, отчество	Дата принятия на работу	Стаж вождения ТС категории D	Дата предстоящего медицинского осмотра	Период проведения стажировки	Сроки повышение квалификации	Допущенные нарушения ПДД

2. Организационно-техническое обеспечение

1) Лицо, ответственное, за обеспечение безопасности дорожного движения (ФИО): _____
назначено _____,
прошло аттестацию _____.

2) Организация проведения предрейсового медицинского осмотра водителя:

осуществляет _____

(Ф.И.О. специалиста)

на основании _____

действительного до _____.

3) Организация проведения предрейсового технического осмотра транспортного средства:

осуществляет _____

(Ф.И.О. специалиста)

на основании _____

действительного до _____.

4) Дата очередного технического осмотра _____

_____

_____

5) Место стоянки автобуса в нерабочее время _____

меры, исключающие несанкционированное использование _____

_____

_____

3. Сведения о владельце автобуса

Юридический адрес владельца: _____

_____

Фактический адрес владельца: _____

_____

Телефон ответственного лица _____

(при отсутствии автобуса)

Сведения об организациях, осуществляющих перевозку детей специальным транспортным средством (автобусом)

_____

_____

_____

_____

_____

Рекомендуемый список контактов организаций, осуществляющих перевозку детей специальным транспортным средством (автобусом).

(При перевозке детей специальным транспортным средством (автобусом) сторонней организацией заполняется карточка. Заполненная карточка хранится в разделе «Приложение»)

Образец

Информационная карточка

перевозок детей специальным транспортным средством (автобусом)

Общие сведения

Марка _____

Модель _____

Государственный регистрационный знак _____

Год выпуска _____ Количество мест в автобусе _____

Соответствие конструкции требованиям, предъявляемым к школьным автобусам _____

_____

1. Сведения о владельце

Владелец _____

(наименование организации)

_____

Юридический адрес владельца _____

_____

Фактический адрес владельца _____

_____

Телефон ответственного лица _____

2. Сведения о водителе автобуса

Фамилия, имя, отчество _____

Принят на работу _____

Стаж вождения категории D _____

3. Организационно-техническое обеспечение

Лицо, ответственное за обеспечение безопасности дорожного движения: _____

назначено _____,

прошло аттестацию _____.

Дата последнего технического осмотра _____

Директор (руководитель)
образовательного учреждения _____ _____

(подпись) (Ф.И.О.)

Руководитель организации,

осуществляющей перевозку детей

специальным транспортом

(автобусом) _____ _____

(подпись) (Ф.И.О.)

2. Маршрут движения автобуса до образовательного учреждения

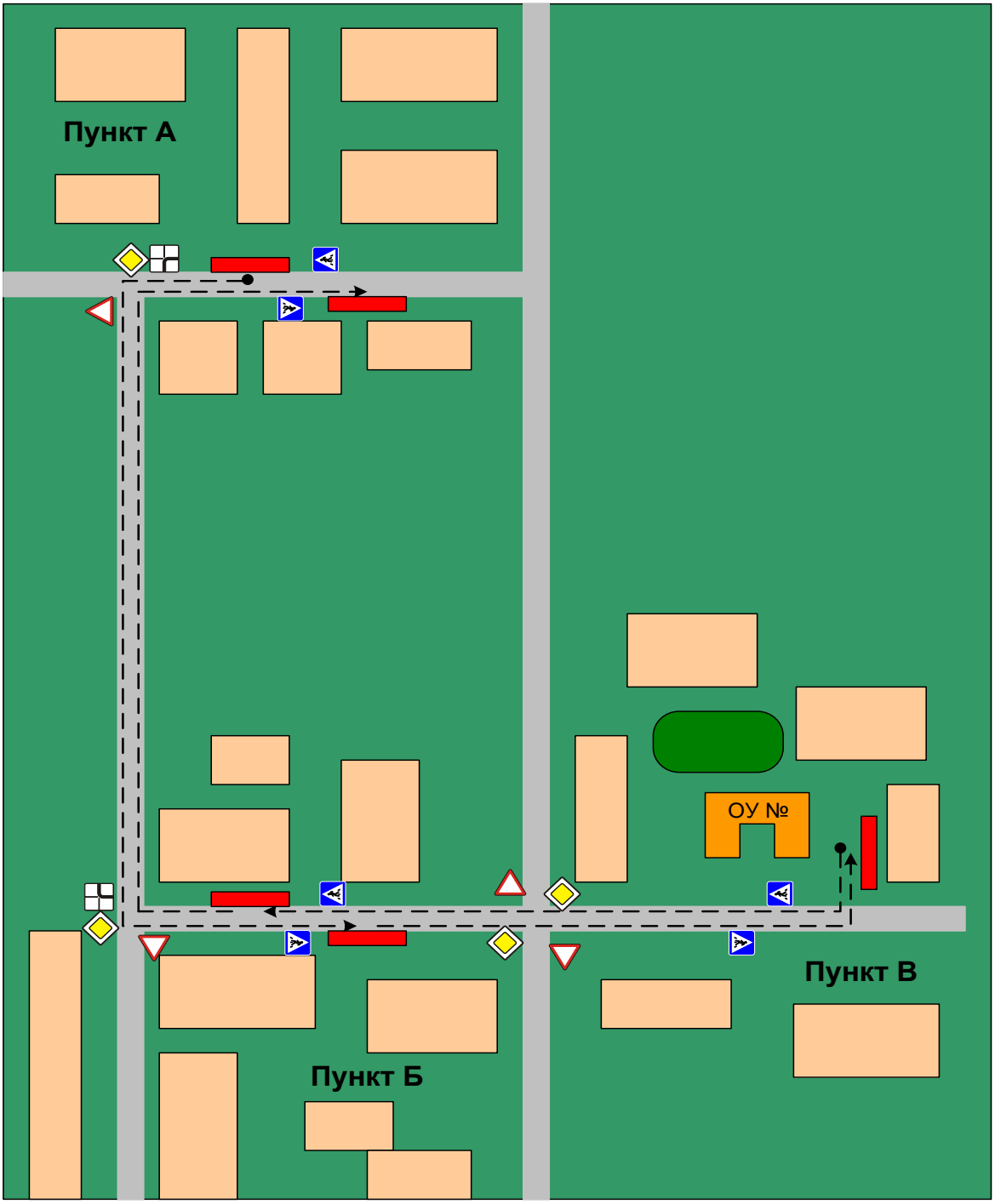

- маршрут движения автобуса ОУ

- место посадки/высадки детей

(В случаях, когда осуществляется перевозка детей специальным транспортным средством на экскурсии, спортивные соревнования, в лагеря, к месту сдачи

государственной аттестации и единого государственного экзамена, Паспорт безопасности ОУ дополняется схемами маршрута движения специального транспортного средства)

Рекомендации к составлению схемы маршрута движения автобуса до образовательного учреждения

На схеме указываются населенные пункты, через которые следует автобус образовательного учреждения, оборудованные места остановок для посадки и высадки детей в каждом населенном пункте и в иных местах по маршруту движения автобуса; непосредственно населенный пункт, где расположено образовательное учреждение.

На схеме указывается безопасный маршрут следования автобуса образовательного учреждения из пункта А в пункт В, а также обозначены:

- жилые дома населенных пунктов;

- здание образовательного учреждения;

- автомобильные дороги;

- дислокация существующих дорожных знаков на пути следования автобуса образовательного учреждения;

- пешеходные переходы, пересекающие проезжую часть маршрута движения автобуса образовательного учреждения;

- другие технические средства организации дорожного движения на маршруте движения автобуса образовательного учреждения.

Дополнительно, при наличии трудных (опасных) участков дорог по пути следования автобуса, представляется целесообразным давать их подробное описание с рекомендациями по безопасному преодолению.

Кроме того, рекомендуется дополнять паспорт фотоматериалами с изображением таких участков, а также с изображениями остановочных пунктов и мест ожидания.

В случаях, когда осуществляется перевозка детей специальным транспортным средством на экскурсии, спортивные соревнования, в детские оздоровительные лагеря, к месту сдачи государственной аттестации и единого государственного экзамена, Паспорт безопасности маршрута движения автобуса образовательного учреждения дополняется

соответствующими схемами дополнительных маршрутов движения специального транспортного средства (автобуса).

3. Безопасное расположение остановки автобуса у образовательного учреждения

5. Безопасное расположение остановки автобуса у образовательного учреждения

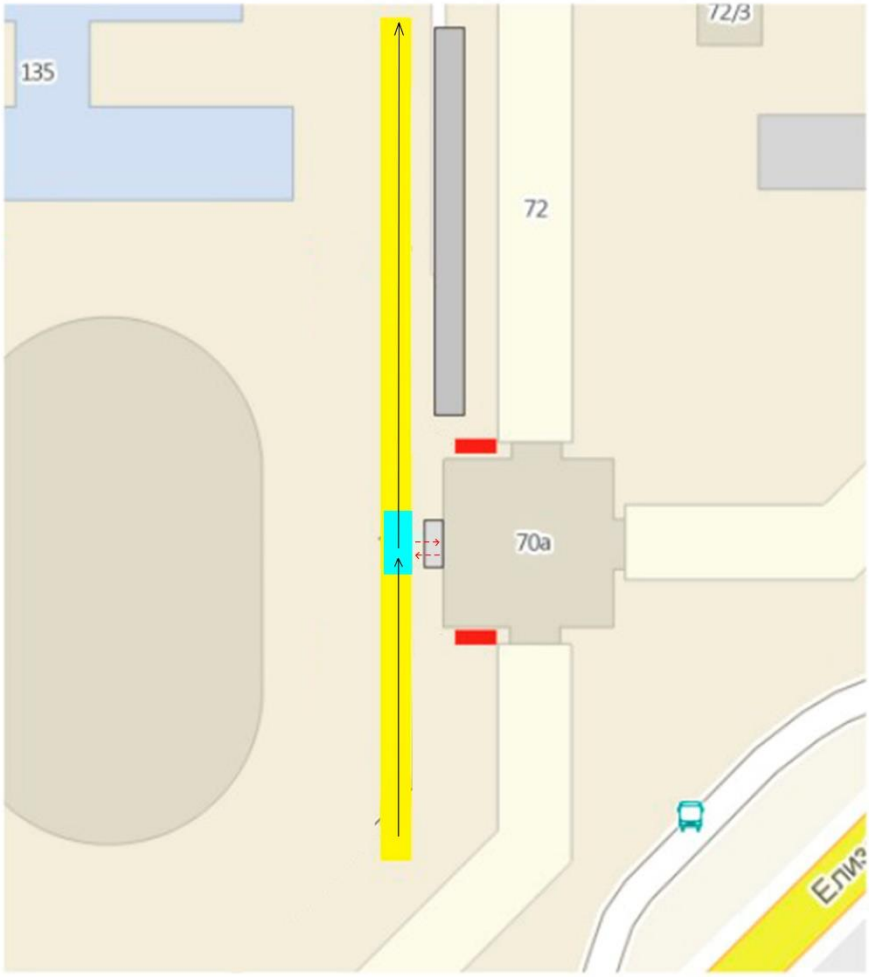

- место посадки/высадки детей и подростков
- движение детей и подростков к месту посадки/высадки
- движение автобуса

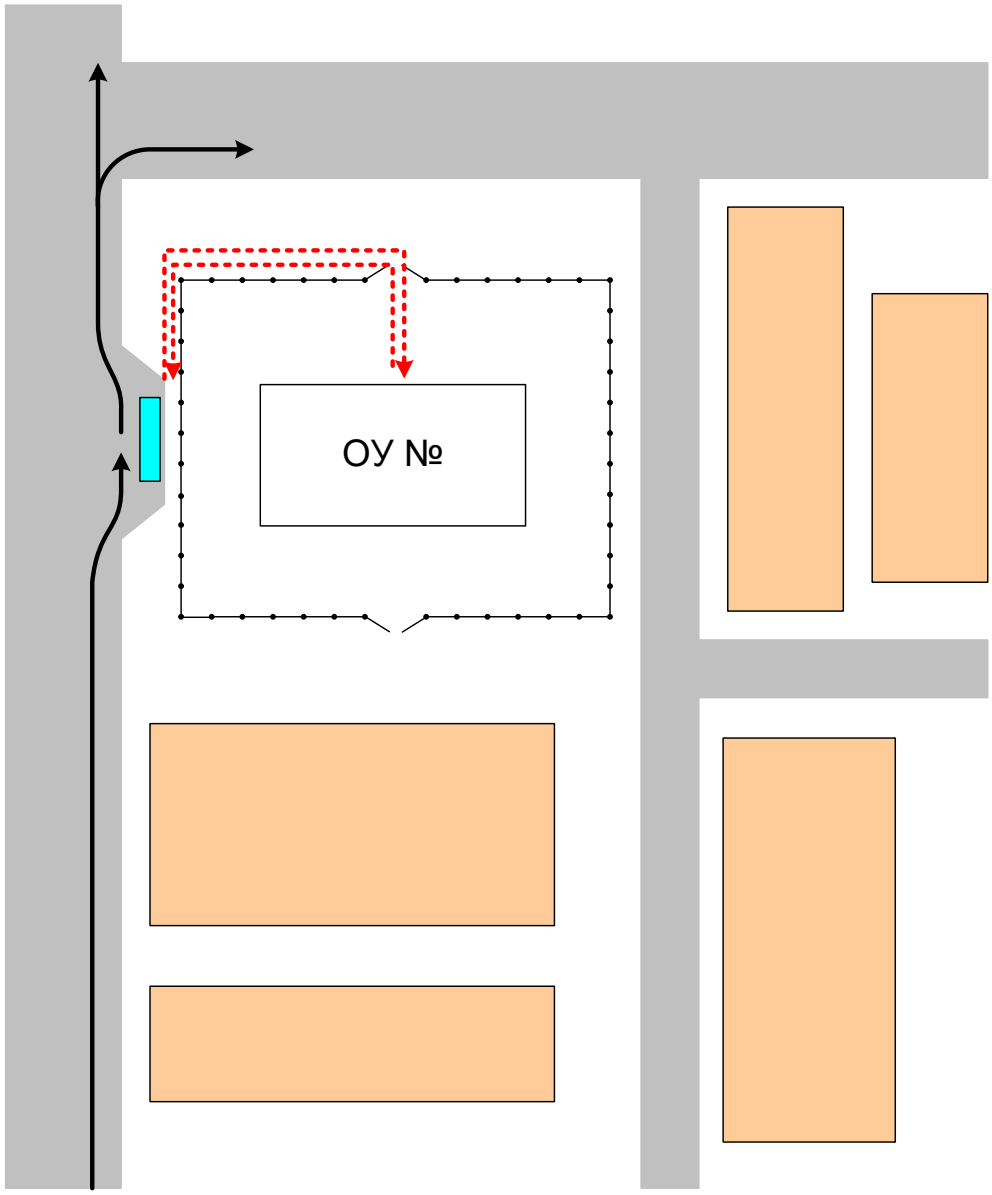

- движение школьного автобуса

- движение детей и подростков к месту посадки/высадки

- место посадки/высадки детей и подростков

Рекомендации к составлению схемы расположения остановки автобуса у образовательного учреждения

На схеме указывается подъезд в оборудованный «карман» или другое оборудованное место для посадки и высадки детей из автобуса у образовательного учреждения, и дальнейший путь движения автобуса по проезжей части, а также безопасный маршрут движения детей (обучающихся, воспитанников) от остановки автобуса у образовательного учреждения.

На схеме обозначены:

жилые дома района расположения образовательного учреждения;

здание образовательного учреждения;

ограждение территории образовательного учреждения *(при наличии)*;

автомобильные дороги.

Приложение

План-схема пути движения транспортных средств и детей (обучающихся, воспитанников)

при проведении дорожных ремонтно-строительных работ вблизи образовательного учреждения

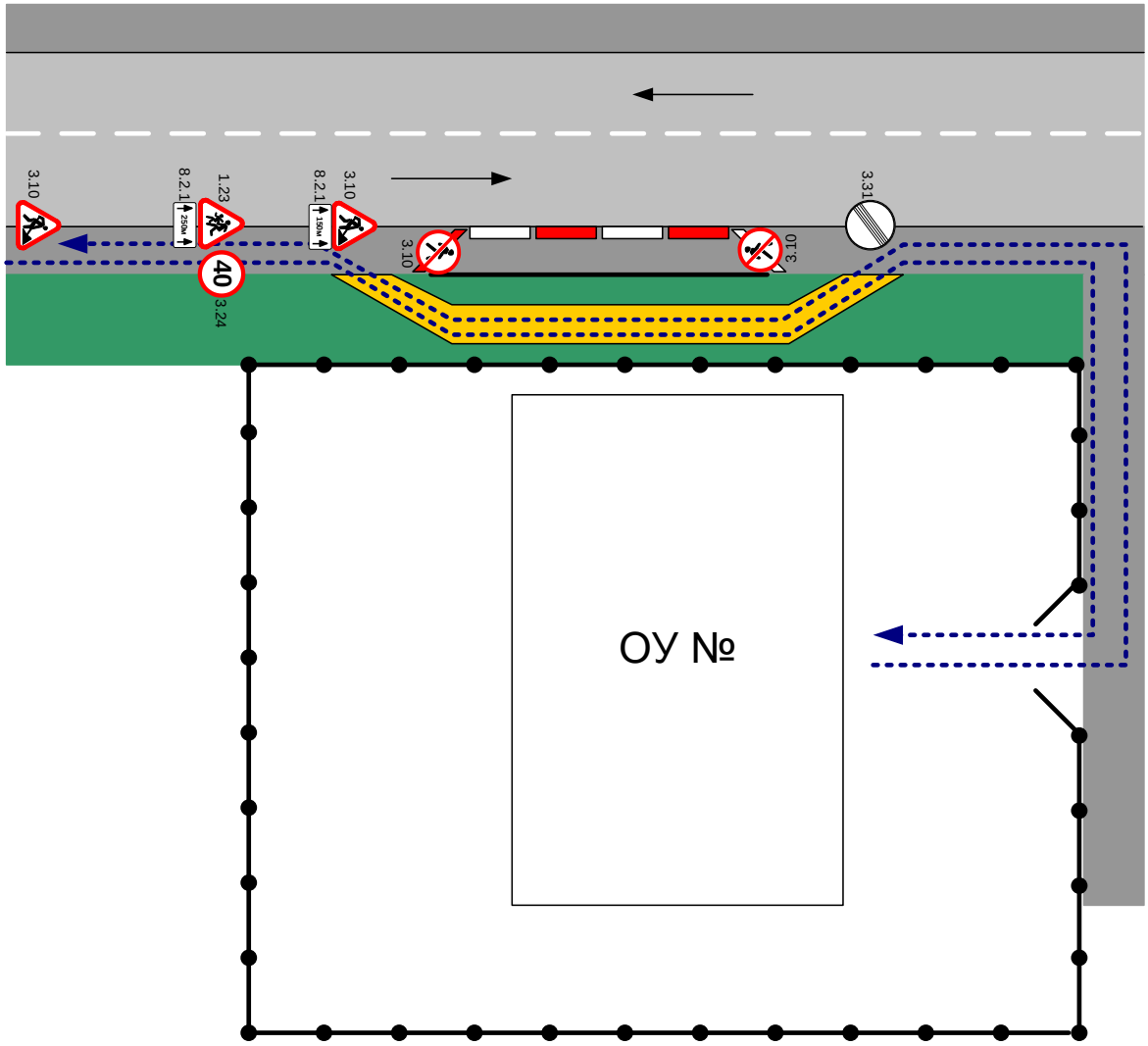

- временная пешеходная дорожка
- направление движения транспортного потока
- рекомендуемое направление движения детей (учеников)

Рекомендации к составлению план-схемы пути движения транспортных средств и детей (учеников)

при проведении дорожных ремонтно-строительных работ вблизи образовательного учреждения

На схеме указывается место производства дорожных ремонтно-строительных работ, его обустройство дорожными знаками и ограждениями, иными техническими средствами организации дорожного движения, а также безопасный маршрут движения детей (обучающихся, воспитанников) к образовательному учреждению с учетом изменения маршрута движения по тротуару.

На схеме обозначены:

участок производства дорожных ремонтно-строительных работ;

автомобильные дороги;

тротуары;

альтернативные пути (обходы места производства дорожных ремонтно-строительных работ пешеходами и объезды транспортными средствами);

здание образовательного учреждения;

ограждение территории образовательного учреждения *(при наличии)*.